SEZIONE L28
PROGRESSIVA m 19.85

TR [anni]	Livello acqua [m s.m.]
50	1301.01
200	1301.20
500	1301.25



PICCHETTO														
DISTANZA PARZIALE (m)		10.00		1.85	1.	1.60	4.45	14.12						
DISTANZA PROGRESSIVA (m)	0.00		10.00	11.85	12.85	13.90	18.17		32.29					36.54
QUOTE TERRENO (m s.m.)	1301.34		1301.74	1301.74	1300.11	1299.51	1299.39	1299.66	1301.76					1301.66

SEZIONE L27
PROGRESSIVA m 50.42

TR [anni]	Livello acqua [m s.m.]
50	1300.14
200	1300.54
500	1300.62

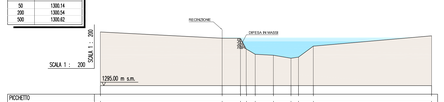

PICCHETTO														
DISTANZA PARZIALE (m)		14.18		2.14		2.11	2.05	1.73	13.78					
DISTANZA PROGRESSIVA (m)	0.00		14.18	16.32	18.43	20.15	22.20	23.93		37.71				39.98
QUOTE TERRENO (m s.m.)	1297.25		1299.52	1299.51	1299.51	1299.65	1299.65	1299.60		1299.60				1299.60

SEZIONE L26
PROGRESSIVA m 85.97

TR [anni]	Livello acqua [m s.m.]
50	1297.45
200	1297.62
500	1297.67

PICCHETTO														
DISTANZA PARZIALE (m)		15.08		18.49			1.44	1.	1.95	14.80				
DISTANZA PROGRESSIVA (m)	0.00		15.08		33.57	33.57	33.57	35.	36.95		51.75			54.19
QUOTE TERRENO (m s.m.)	1297.57		1297.88		1297.61	1297.61	1297.61	1297.52	1297.17		1298.28			1298.28

SEZIONE L25
PROGRESSIVA m 123.96

TR [anni]	Livello acqua [m s.m.]
50	1299.45
200	1299.63
500	1299.00

PICCHETTO														
DISTANZA PARZIALE (m)		9.94		33.67			19.65			2.34		2.04		11.14
DISTANZA PROGRESSIVA (m)	0.00		9.94			43.61			63.26		65.60	67.64		78.78
QUOTE TERRENO (m s.m.)	1297.57		1297.61			1298.49			1295.38		1294.67	1294.65		1297.33

PICCHETTO														
DISTANZA PARZIALE (m)														
DISTANZA PROGRESSIVA (m)	78.78	79.17	79.44	79.67	79.77	79.87	79.97	80.07	80.17	80.27	80.37	80.47	80.57	80.67
QUOTE TERRENO (m s.m.)	1297.33	1297.27	1297.26	1297.26	1297.27	1297.28	1297.29	1297.30	1297.31	1297.32	1297.32	1297.33	1297.33	1297.33

SEZIONE L24
PROGRESSIVA m 136.71

TR [anni]	Livello acqua [m s.m.]
50	1294.56
200	1295.08
500	1295.24

PICCHETTO														
DISTANZA PARZIALE (m)		33.59		30.30			4.58		11.83					
DISTANZA PROGRESSIVA (m)	0.00		33.59		63.89	68.47	69.55	70.69	71.74	72.85				80.68
QUOTE TERRENO (m s.m.)	1298.08		1298.74		1298.76	1298.60	1298.45	1298.36	1298.36	1298.41				1298.60

SEZIONE L23
PROGRESSIVA m 168.42

TR [anni]	Livello acqua [m s.m.]
50	1293.19
200	1293.40
500	1293.45

PICCHETTO														
DISTANZA PARZIALE (m)		26.59				1.2	2.34		8.00					
DISTANZA PROGRESSIVA (m)	0.00		26.59			27.79	29.61	30.39	30.39	38.39				42.69
QUOTE TERRENO (m s.m.)	1296.34		1297.66			1297.51	1297.12	1297.37	1297.53	1297.53				1297.66

SEZIONE L22
PROGRESSIVA m 185.13

TR [anni]	Livello acqua [m s.m.]
50	1291.98
200	1292.52
500	1292.63

PICCHETTO														
DISTANZA PARZIALE (m)		54.02				30.59			2.99	2.44	1.92	3.84	4.86	4.82	2.00
DISTANZA PROGRESSIVA (m)	0.00		54.02				84.61	87.60	90.04	91.96	95.81	96.85	101.67	104.67
QUOTE TERRENO (m s.m.)	1293.96		1293.25				1293.52	1289.88	1290.20	1290.07	1293.34	1293.98	1293.98	1293.76

SEZIONE L21
PROGRESSIVA m 233.42

TR [anni]	Livello acqua [m s.m.]
50	1299.86
200	1299.01
500	1299.05

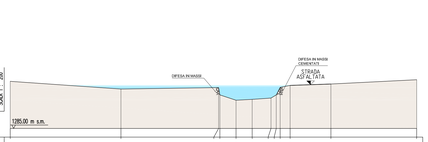

PICCHETTO														
DISTANZA PARZIALE (m)		12.90		11.37		1.88	1.88	2.19		4.75		9.99		
DISTANZA PROGRESSIVA (m)	0.00		12.90		24.27	26.15	28.03	30.22	32.41		37.16			47.14
QUOTE TERRENO (m s.m.)	1297.43		1299.19		1299.39		1299.29	1299.19	1299.07	1299.02		1298.18		1298.68

SEZIONE L20
PROGRESSIVA m 252.50

TR [anni]	Livello acqua [m s.m.]
50	1298.65
200	1299.00
500	1299.07

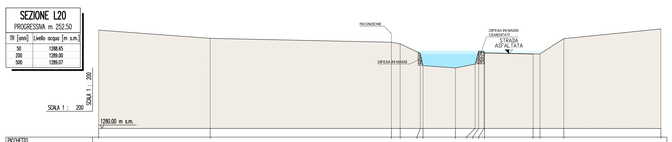

PICCHETTO														
DISTANZA PARZIALE (m)		12.99		21.11			2.36	3.78	5.65	2.78	11.30			
DISTANZA PROGRESSIVA (m)	0.00		12.99			34.10	36.47	37.79	41.44	44.22	54.18			65.48
QUOTE TERRENO (m s.m.)	1297.43		1299.49			1299.04	1299.05	1299.74	1297.05	1297.49	1299.44			1297.59

SEZIONE L19
PROGRESSIVA m 292.98

TR [anni]	Livello acqua [m s.m.]
50	1295.99
200	1297.11
500	1297.39

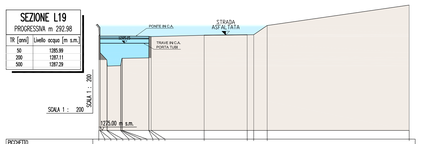

PICCHETTO														
DISTANZA PARZIALE (m)				6.17		5.01		1.57		16.55				
DISTANZA PROGRESSIVA (m)	0.00	0.67	1.34	2.01	3.18	4.35	5.52	6.69	7.86	8.23	9.40	10.57	11.74	12.91
QUOTE TERRENO (m s.m.)	1296.90	1296.90	1296.90	1296.90	1296.90	1296.90	1296.90	1296.90	1296.90	1296.90	1296.90	1296.90	1296.90	1296.90

PICCHETTO														
DISTANZA PARZIALE (m)														
DISTANZA PROGRESSIVA (m)	13.27	14.44	15.61	16.78	17.95	19.12	20.29	21.46	22.63	23.80	24.97	26.14		
QUOTE TERRENO (m s.m.)	1296.90	1296.90	1296.90	1296.90	1296.90	1296.90	1296.90	1296.90	1296.90	1296.90	1296.90	1296.90		

SEZIONE L18
PROGRESSIVA m 297.91

TR [anni]	Livello acqua [m s.m.]
50	1294.21
200	1294.42
500	1294.73

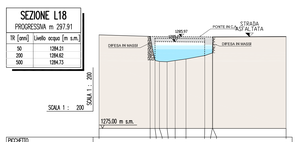

PICCHETTO														
DISTANZA PARZIALE (m)		5.95				2.19		8.54						
DISTANZA PROGRESSIVA (m)	0.00		5.95	7.14	7.52	8.86	10.12	11.31	12.49	13.67	14.85	16.03	17.21	18.39
QUOTE TERRENO (m s.m.)	1295.90		1297.72	1297.92	1297.92	1297.87	1295.69	1293.49	1293.49	1293.49	1293.49	1293.49	1293.49	1293.49

SEZIONE L17
PROGRESSIVA m 314.41

TR [anni]	Livello acqua [m s.m.]
50	1285.61
200	1285.85
500	1285.96

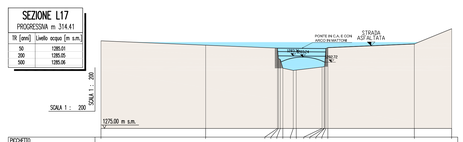

PICCHETTO														
DISTANZA PARZIALE (m)		12.19			8.36			3.		10.07		4.35		
DISTANZA PROGRESSIVA (m)	0.00		12.19			20.55	21.55	22.55	23.55	24.74	25.93	26.97	28.07	29.17
QUOTE TERRENO (m s.m.)	1297.21		1298.79			1298.34	1297.07	1295.80	1295.80	1295.80	1295.80	1295.80	1295.64	1298.61

SEZIONE L16
PROGRESSIVA m 324.51

TR [anni]	Livello acqua [m s.m.]
50	1283.56
200	1283.86
500	1283.90

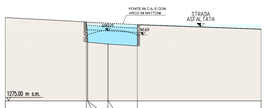

PICCHETTO														
DISTANZA PARZIALE (m)		9.44		3.40		14.41								
DISTANZA PROGRESSIVA (m)	0.00		9.44	12.84	13.52	15.19		29.60						
QUOTE TERRENO (m s.m.)	1278.72		1279.19	1281.51	1281.62	1281.39		1281.05						

SEZIONE L15
PROGRESSIVA m 356.12

TR [anni]	Livello acqua [m s.m.]
50	1281.00
200	1281.40
500	1281.50

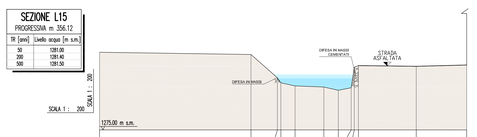

PICCHETTO														
DISTANZA PARZIALE (m)		17.64		3.07	1.65	3.35	1.69		6.73		5.88			
DISTANZA PROGRESSIVA (m)	0.00		17.64	20.71	22.36	25.71	27.40	28.23	29.96	33.33		39.21		45.09
QUOTE TERRENO (m s.m.)	1280.54		1280.28	1280.69	1280.72	1279.99	1279.64	1279.81	1281.61	1282.48		1282.40		1282.55

SEZIONE L14
PROGRESSIVA m 393.47

TR [anni]	Livello acqua [m s.m.]
50	1279.23
200	1279.49
500	1279.56

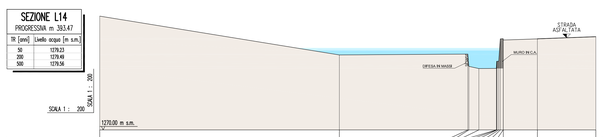

PICCHETTO														
DISTANZA PARZIALE (m)		27.91				14.96					3.97	6.81		
DISTANZA PROGRESSIVA (m)	0.00		27.91				42.87	43.67	44.78	45.77	46.93	47.93	50.87	57.78
QUOTE TERRENO (m s.m.)	1278.25		1278.73				1277.62	1277.74	1277.99	1278.17	1278.40	1278.50	1280.60	1280.85

SEZIONE L13
PROGRESSIVA m 418.03

TR [anni]	Livello acqua [m s.m.]
50	1277.68
200	1279.47
500	1279.58

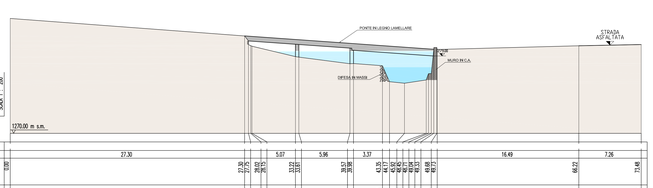

PICCHETTO														
DISTANZA PARZIALE (m)		27.30				5.07	5.96	3.37		16.49		7.26		
DISTANZA PROGRESSIVA (m)	0.00		27.30	27.90	28.79	33.86	39.82	43.19	43.92	60.41	62.07	68.33	69.59	76.85
QUOTE TERRENO (m s.m.)	1278.38		1278.34	1278.32	1278.31	1278.93	1279.62	1279.19	1277.61	1277.61	1277.61	1277.61	1280.19	1280.34

SEZIONE L12
PROGRESSIVA m 422.70

TR [anni]	Livello acqua [m s.m.]
50	1277.22
200	1278.40
500	1278.48

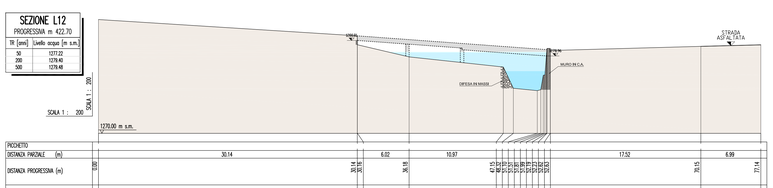

PICCHETTO														
DISTANZA PARZIALE (m)		30.14		6.02	10.97			17.52		6.99				
DISTANZA PROGRESSIVA (m)	0.00		30.14	36.16	36.18	47.15	54.17	55.61	56.79	57.97	59.15	60.33	61.51	62.69
QUOTE TERRENO (m s.m.)	1278.25		1278.35	1278.35		1277.72	1277.25	1277.25	1277.25	1277.25	1277.25	1277.25	1277.25	1277.25

PICCHETTO														
DISTANZA PARZIALE (m)														
DISTANZA PROGRESSIVA (m)	63.87	65.05	66.23	67.41	68.59	69.77	70.95	72.13	73.31	74.49	75.15	77.14		
QUOTE TERRENO (m s.m.)	1277.25	1277.25	1277.25	1277.25	1277.25	1277.25	1277.25	1277.25	1277.25	1277.25	1280.13	1280.35		

NOTA: I livelli indicati non tengono conto dell'effetto di sovralzo in curva, che invece è stato considerato nella delimitazione planimetrica delle fasce di esondazione.

LEGENDA

- Livello di piena TR 50 (Fascia Ee)
- Livello di piena TR 200 (Fascia Eb)
- Livello di piena TR 500 (Fascia Em)

REGIONE PIEMONTE — PROVINCIA DI CUNEO

COMUNE DI LIMONE PIEMONTE

PIANO REGOLATORE GENERALE

approvato con D.G.R. n. 22-25863 del 21/06/1993

VARIANTE 2001

(con adeguamento al P.A.I., alla L.R. 28/99 ed alla L.R. 19/99)

VERIFICA DI COMPATIBILITA' IDRAULICA E IDROGEOLOGICA

TAV. 13i.1 - SEZIONI TORRENTE VERMENAGNA A LIMONETTO
Livelli di piena (da sez. 28 a sez. 12)

PROGETTO PRELIMINARE ADOTTATO CON D.C. N. 77 DEL 19/12/2001
PROGETTO DEFINITIVO ADOTTATO CON D.C. N. 15 DEL 03/06/2002

CONTRODEDUZIONI ALLE OSSERVAZIONI FORMULATE DALLA REGIONE PIEMONTE ASSESSORATO URBANISTICA, TRASMESSE CON NOTA NR. 12158/19.09 PPU DEL 07/08/2003
ADOTTATE CON D.C. NR. 27 DEL 26/07/2004

IL PROGETTISTA — IL SINDACO — IL SEGRETARIO COMUNALE — IL RESPONSABILE DEL PROCEDIMENTO